












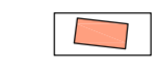

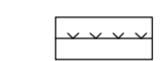



Planzeichen

-  Geltungsbereich Bebauungsplan Sondergebiet
-  Photovoltaikanlage
-  Baugrenze
-  Asphaltstraße
-  Feldweg
-  Kompensationsflächen (gesamt: 7215 m²)
Fläche 1, Ziel: extensives, mageres Grünland (ca. 6470 m²)
-  Fläche 2, Ziel: Anlage Heckenstreifen (ca. 745 m²)
-  Restfläche: landwirtschaftliche Nutzung
-  vorhandene Gebäude
-  vorhandene Flurstücksgrenze
-  Flurnummer
-  Höhenlinien
-  geplante Trafostation
-  Anschluß Elektroleitung
-  geplante Einzäunung
-  geplante Zufahrt
-  verkehrsmäßige Erschließung

AUFTRAGGEBER /
BAUHERR: **AGM ENERGIE GmbH & Co. KG**
Kirchgasse 8 a
92339 Beilngries / Grampersdorf

PROJEKT:

**VORHABEN- UND ERSCHLIESSUNGSPLAN
SONDERGEBIET PHOTOVOLTAIKANLAGE
GRAMPERSDORF**

Fl.nr.: 83
Gmk.: Grampersdorf

PLANINHALT: **Vorhaben- und Erschließungsplan**

PLAN-NR.: 008 / 038-09

MASSSTAB: 1 : 1000

DATUM: 26.04.2010

GEÄNDERT:

BEARBEITER: Lösch, Blank

UNTERSCHRIFT:

LÖSCH LANDSCHAFTSARCHITEKTUR

FUGGERSTRASSE 9 A, 92224 AMBERG
TEL.: 09621 / 600057 FAX.: 600058
MAIL: sl@loesch-landschaft.de